



COMUNE DI OZZERO -Ufficio Tecnico-

Piazza Vittorio Veneto, 2 – Tel. 02-94.00.401 – Fax 02-94.07.510 – C.A.P. 20080 C.F. e P. I.V.A. 04935070153

STUDIO DI FATTIBILITA'

AMPLIAMENTO CIMITERO COMUNALE

Elaborato n. 2: ESTRATTI



COMUNE DI OZZERO -Ufficio Tecnico-

Piazza Vittorio Veneto, 2 – Tel. 02-94.00.401 – Fax 02-94.07.510 – C.A.P. 20080 C.F. e P. I.V.A. 04935070153

INDICE

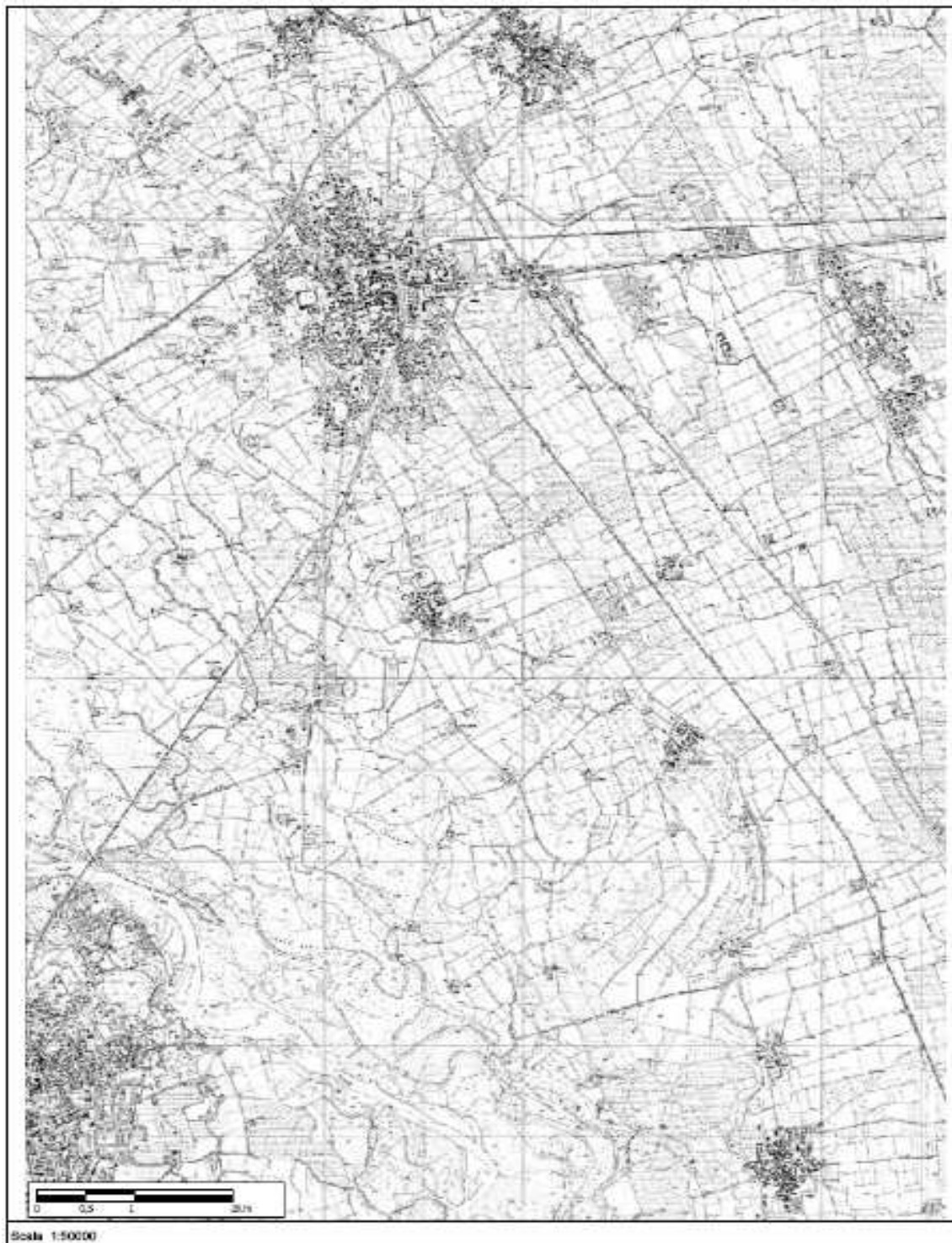
- 1 ESTRATTO COROGRAFICO**
- 2 ESTRATTO CARTA TECNICA REGIONALE**
- 3 ESTRATTO CATASTALE**
- 4 ESTRATTO AEROFOTOGRAMMETRICO**
- 5 ESTRATTO ORTOFOTO**
- 6 ESTRATTO TAVOLA DEI VINCOLI -PGT-**
- 7 ESTRATTO EVOLUZIONE STORICA DEL TERRITORIO -PGT-**
- 8 ESTRATTO CARTA DELLA SENSIBILITA' DEI LUOGHI -PGT-**



COMUNE DI OZZERO -Ufficio Tecnico-

Piazza Vittorio Veneto, 2 – Tel. 02-94.00.401 – Fax 02-94.07.510 – C.A.P. 20080 C.F. e P. I.V.A. 04935070153

1 – ESTRATTO COROGRAFICO

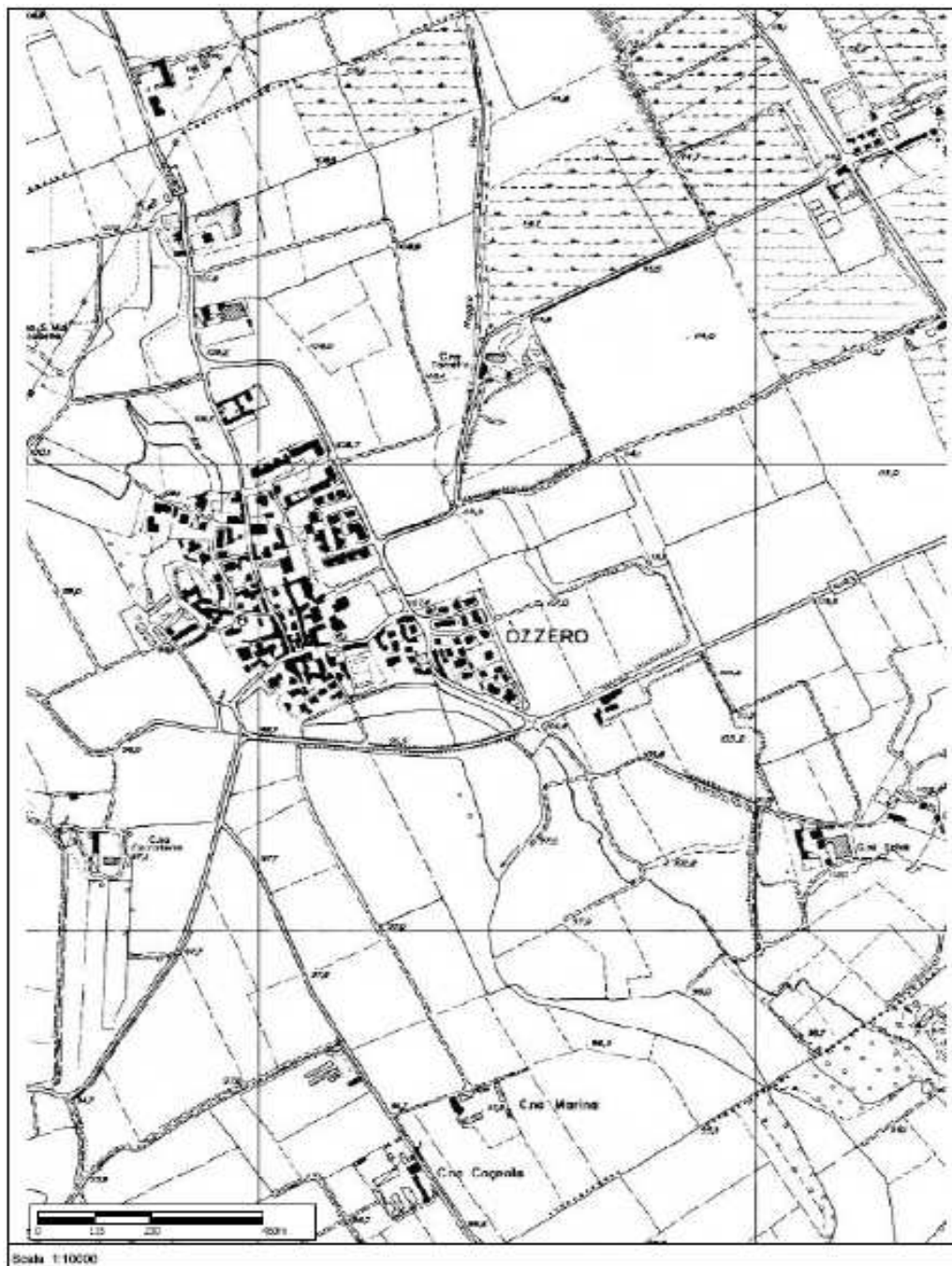




COMUNE DI OZZERO -Ufficio Tecnico-

Piazza Vittorio Veneto, 2 – Tel. 02-94.00.401 – Fax 02-94.07.510 – C.A.P. 20080 C.F. e P. I.V.A. 04935070153

2 – ESTRATTO CARTA TECNICA REGIONALE





COMUNE DI OZZERO -Ufficio Tecnico-

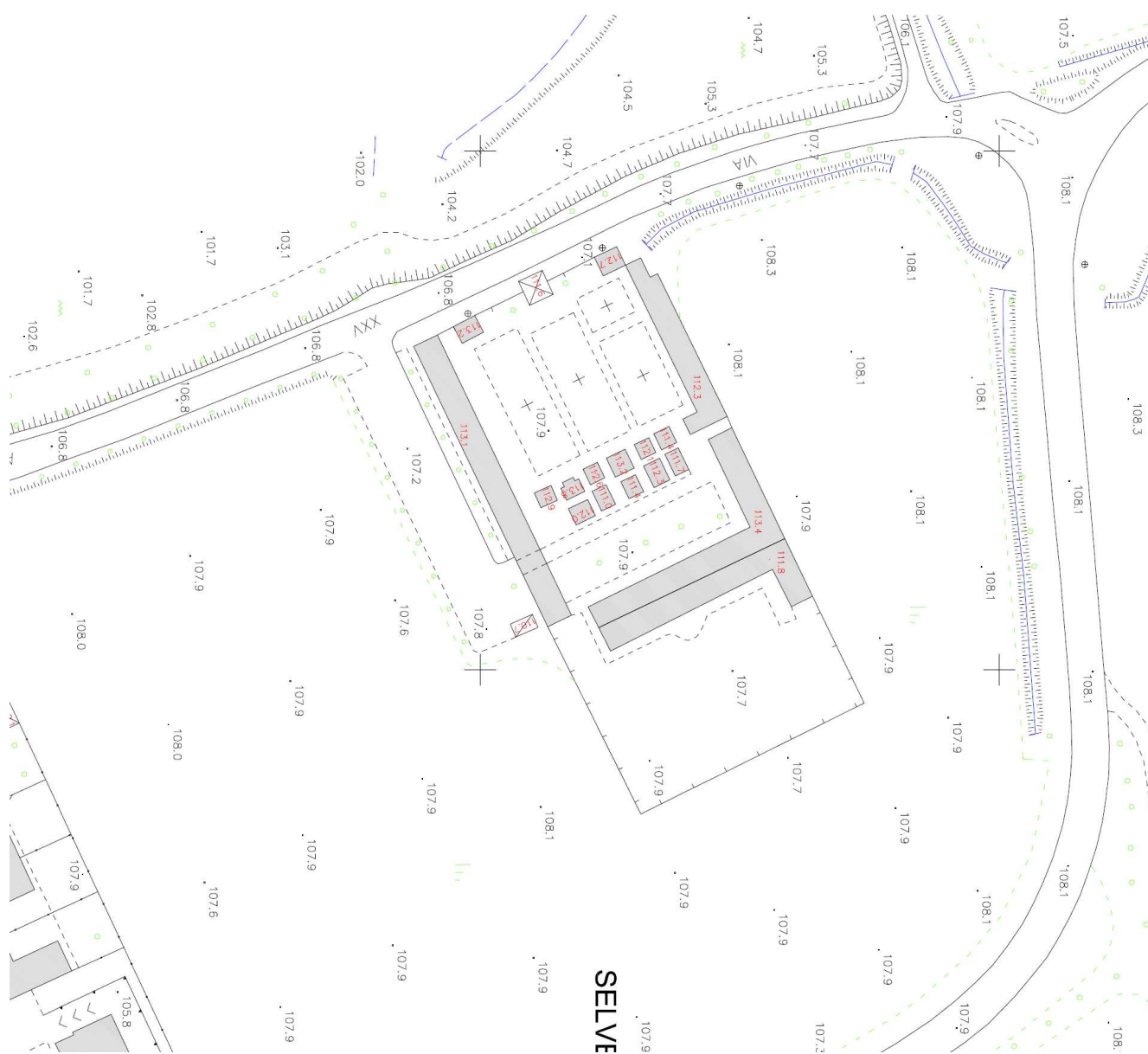
Piazza Vittorio Veneto, 2 – Tel. 02-94.00.401 – Fax 02-94.07.510 – C.A.P. 20080 C.F. e P. I.V.A. 04935070153

3 – ESTRATTO CATASTALE





4 – ESTRATTO AEROFOTOGRAMMETRICO





COMUNE DI OZZERO -Ufficio Tecnico-

Piazza Vittorio Veneto, 2 – Tel. 02-94.00.401 – Fax 02-94.07.510 – C.A.P. 20080 C.F. e P. I.V.A. 04935070153

5 – ESTRATTO ORTOFOTO





COMUNE DI OZZERO -Ufficio Tecnico-

Piazza Vittorio Veneto, 2 – Tel. 02-94.00.401 – Fax 02-94.07.510 – C.A.P. 20080 C.F. e P. I.V.A. 04935070153

6 – ESTRATTO TAVOLA DEI VINCOLI -PGT-

<h1>Comune di Ozzero</h1> <p>(Provincia di Milano)</p>				
<h2>PIANO DI GOVERNO DEL TERRITORIO</h2> <p>ai sensi della Legge Regionale per il Governo del Territorio - 11 Marzo 2005 n° 12</p> <h3>DOCUMENTO DI PIANO</h3> <p>ELABORATI MODIFICATI A SEGUITO ACCOGLIMENTO OSSERVAZIONI</p>				
<div></div>				
<p><i>Il Sindaco</i> Chiodini Willie</p>	<p><i>Il Segretario</i> Dott. Pepe Paolo</p>	<p><i>Il Responsabile del procedimento</i> Geom. Barrella Roberto</p>		
<p>Coordinatore ed estensore del P.G.T. Arch. Giuseppe Barra</p> <p>Referente scientifico V.A.S. Arch. Giorgio Baldizzone</p>	<p>Collaboratori estensori del Piano Arch. Meroni Laura Arch. Panzini Manuela Plan. Molinari Alessandro</p>	<p>Adottato</p> <p>Parere di Compatibilità P.T.C.P.</p> <p>Approvato</p>		
<div><p>Base cartografica: Rilievo Aerofotogrammetrico 2005</p></div>		<p>ELABORATO</p> <p>TAVOLA DEI VINCOLI</p> <p>SCALA: 1:5.000</p> <table border="1"><tr><td><p>DATA: MARZO 2011</p><p>AGGIORNAMENTO: SETTEMBRE 2011</p></td><td><p>TAVOLA N° DP A 5b</p></td></tr></table>	<p>DATA: MARZO 2011</p> <p>AGGIORNAMENTO: SETTEMBRE 2011</p>	<p>TAVOLA N° DP A 5b</p>
<p>DATA: MARZO 2011</p> <p>AGGIORNAMENTO: SETTEMBRE 2011</p>	<p>TAVOLA N° DP A 5b</p>			



Legenda

— Confine comunale

■ Zona S.I.C. "Basso corso e sponde del Ticino" IT2080002

■ Zona Z.P.S. "Boschi del Ticino" IT2080301

■ Parco Naturale della Valle del Ticino Lr 12/12/02 n.31

Parco lombardo della Valle del Ticino - Azzonamento

■ Zona C2: Zone agricole e forestali a prevalente Interesse paesaggistico (art.8 PTC Parco Lombardo Valle del Ticino)

■ Zona G2: Ambito agricolo e forestale (art.9 PTC Parco Lombardo Valle del Ticino)

■ Zona B3: Zone di rispetto delle zone naturalistiche Perfluviati (art.6.B3 PTC Parco Naturale della Valle del Ticino)

■ Zona C1: Zone agricole e forestali a prevalente Interesse faunistico (art.7 PTC Parco Naturale della Valle del Ticino)

■ Perimetro Zona IC: Zona di Iniziativa comunale orientata (art.12 PTC Parco Lombardo Valle del Ticino)

■ Aree R: Aree degradate da recuperare (art.11 PTC Parco Lombardo Valle del Ticino)

Ambiti tutelati ai sensi dell'art.142 D.lgs. 42/2004

■ Fiumi e corsi d'acqua comma 1 lett.c.

■ Boschi e foreste comma 1° lett.g.

■ Edifici con vincolo ex-lege 1089/89

■ Centro storico

Vincoli - Fasce di rispetto

■ Area di rispetto archeologico (art.33 Norme di Attuazione P.T.C.P.)

■ Area rischio archeologico (art.33 Norme di Attuazione P.T.C.P.)

■ Perimetro Tessuto urbano consolidato

■ Classe di fattibilità geologica IV: fattibilità con gravi limitazioni

Piano Stralcio per l'assetto idrogeologico (PAI) DPCM 24/05/01

■ Limite della Fascia di inondazione per piena catastofica Fascia C.

■ Limite fascia di rispetto fluviale (150m ex D.lgs. 42/2004)

■ Fascia di inedificabilità Corsi d'acqua di pregio pari a 10m. ex R.D. 523/1904 e R.R. n°3/2010

■ Fascia di inedificabilità di fossi e canali pari a 5mt ex RR 3/2010

■ Fossi e canali del reticolo idrico minore di valenza ambientale e idraulica

■ Pozzi ad uso idropotabile

■ Zona di tutela e rispetto di sorgenti e pozzi

■ Fontanili

■ Testa di Fontanile: Fascia di rispetto 50 m. - Asta del Fontanile: Fascia di rispetto 25m.

--- Limite di rispetto stradale

--- Linea ferroviaria

--- Limite di rispetto ferroviario

■ Area cimiteriale

■ Vincolo cimiteriale

■ Elettrodotto Terna 132 Kv

■ Fascia di rispetto elettrodotto Terna 132 Kv DPA 27m.

■ Oleodotto

■ Fascia di rispetto oleodotto 20m.

■ Impianto di depurazione

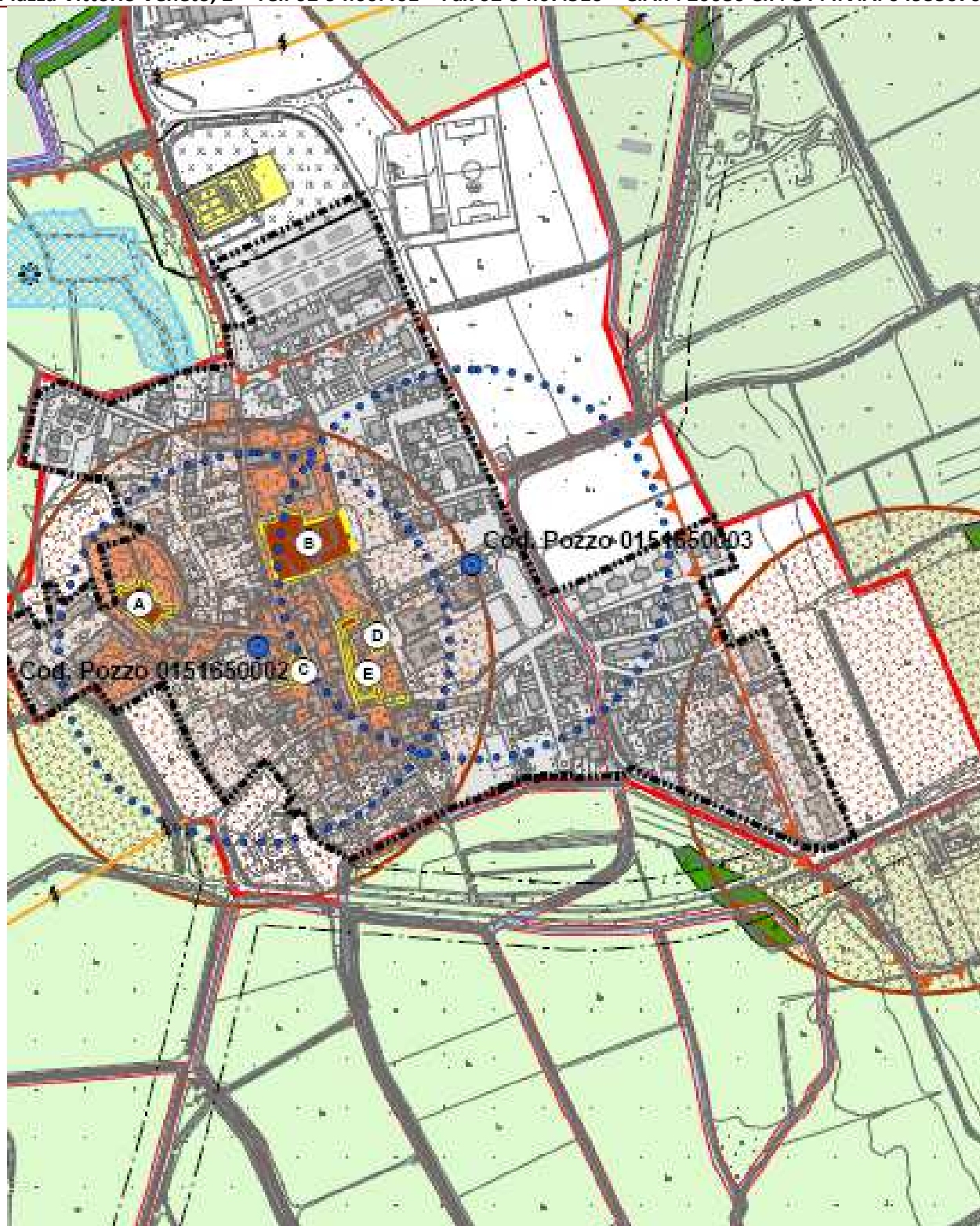
■ Fascia di rispetto depuratore 100m.

■ Industria Incidente Rilevante R.I.R. art.6 e art.8 D.Lgs 344/99



COMUNE DI OZZERO -Ufficio Tecnico-

Piazza Vittorio Veneto, 2 – Tel. 02-94.00.401 – Fax 02-94.07.510 – C.A.P. 20080 C.F. e P. I.V.A. 04935070153





COMUNE DI OZZERO -Ufficio Tecnico-

Piazza Vittorio Veneto, 2 – Tel. 02-94.00.401 – Fax 02-94.07.510 – C.A.P. 20080 C.F. e P. I.V.A. 04935070153

7 – ESTRATTO EVOLUZIONE STORICA DEL TERRITORIO -PGT-


Comune di Ozzero

(Provincia di Milano)

PIANO DI GOVERNO DEL TERRITORIO

ai sensi della Legge Regionale per il Governo del Territorio 11 Marzo 2005 n° 12

DOCUMENTO DI PIANO



Il Sindaco

Chiodini Willie

Il Segretario

Dott. Pepe Paolo

Il Responsabile del procedimento

Geom. Barrella Roberto

Coordinatore ed estensore del P.G.T.

Arch. Giuseppe Barra

Referente scientifico V.A.S.

Arch. Giorgio Baldizzone

Collaboratori estensori del Piano

Arch. Meroni Laura

Arch. Panzini Manuela

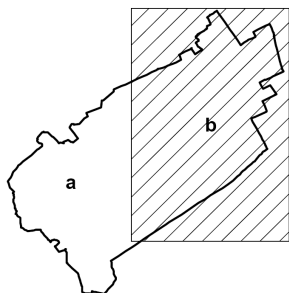
Pian. Molinari Alessandro

Adottato/....../.....

Parere di Compatibilità P.T.C.P.

...../...../.....

Approvato/....../.....



Base cartografica: Rilievo Aerofotogrammetrico 2005

ELABORATO EVOLUZIONE STORICA DEL TERRITORIO

SCALA: 1:5.000


DATA: GENNAIO 2009

AGGIORNAMENTO:
NOVEMBRE 2009


TAVOLA
N° DP
B 4b



Legenda

 Insediamenti e presenze storiche

Insediamenti rilevabili dalle cartografie

 1760

 1865

Epoca di costruzione edici

 1760

 1865

 1932

 1948

 1961

 1995

 2007

 2008

Tracciati viabilistici rilevati dalle cartografie

 ante 1760

 ante 1888

 post 1888

Corsi d'acqua rilevati dalle cartografie

 ante 1760

 post 1760



COMUNE DI OZZERO -Ufficio Tecnico-

Piazza Vittorio Veneto, 2 – Tel. 02-94.00.401 – Fax 02-94.07.510 – C.A.P. 20080 C.F. e P. I.V.A. 04935070153



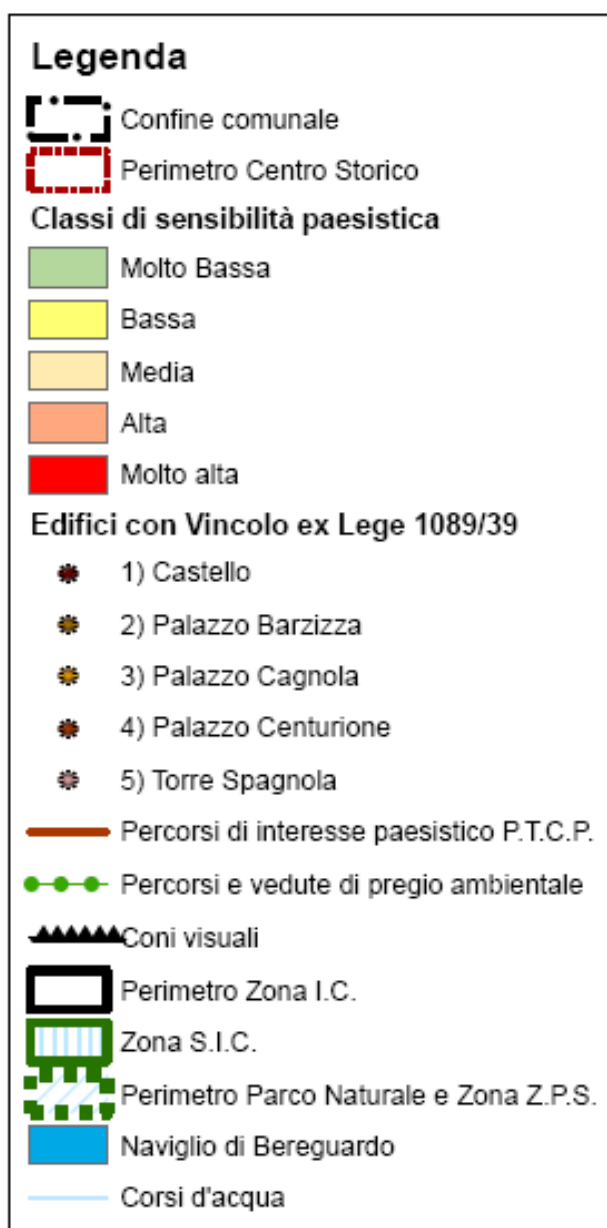


COMUNE DI OZZERO -Ufficio Tecnico-

Piazza Vittorio Veneto, 2 – Tel. 02-94.00.401 – Fax 02-94.07.510 – C.A.P. 20080 C.F. e P. I.V.A. 04935070153

8 – ESTRATTO CARTA DELLA SENSIBILITA' DEI LUOGHI -PGT-

<h1>Comune di Ozzero</h1> <p>(Provincia di Milano)</p>				
<h2>PIANO DI GOVERNO DEL TERRITORIO</h2> <p>ai sensi della Legge Regionale per il Governo del Territorio 11 Marzo 2005 n° 12</p> <h3>PIANO DELLE REGOLE</h3> <p>ELABORATI MODIFICATI A SEGUITO ACCOGLIMENTO OSSERVAZIONI</p>				
<div></div>				
<i>Il Sindaco</i> Chiodini Willie	<i>Il Segretario</i> Dott. Pepe Paolo	<i>Il Responsabile del procedimento</i> Geom. Barrella Roberto		
Coordinatore ed estensore del P.G.T. Arch. Giuseppe Barra Referente scientifico V.A.S. Arch. Giorgio Baldizzone	Collaboratori estensori del Piano Arch. Meroni Laura Arch. Panzini Manuela Pian. Molinari Alessandro	Adottato Parere di Compatibilità P.T.C.P. Approvato		
 <p>Base cartografica: Rilievo Aerofotogrammetrico 2005</p>		<p>ELABORATO PIANO DELLE REGOLE CARTA DELLA SENSIBILITA' DEI LUOGHI</p> <p>SCALA: 1:5.000</p> <table border="1"><tr><td>DATA: OTTOBRE 2009 AGGIORNAMENTO: APRILE 2010</td><td>TAVOLA N° PR 11b</td></tr></table>	DATA: OTTOBRE 2009 AGGIORNAMENTO: APRILE 2010	TAVOLA N° PR 11b
DATA: OTTOBRE 2009 AGGIORNAMENTO: APRILE 2010	TAVOLA N° PR 11b			





COMUNE DI OZZERO -Ufficio Tecnico-

Piazza Vittorio Veneto, 2 – Tel. 02-94.00.401 – Fax 02-94.07.510 – C.A.P. 20080 C.F. e P. I.V.A. 04935070153

